





RACCOLTA DATI - MISURAZIONI PIANO ANTENNE COMUNE DI ACUTO.

NUMERO	POSIZIONE	DENOMINAZIONE	FOTO	VALORI RILEVATI
1	41,47N 13,10E	SITO EX ANTENNA TIM DISMESSA	 An aerial photograph showing a green hillside. A yellow marker is placed on the slope, with the text "Segnaposto senza titolo" overlaid next to it. In the bottom left corner, a small cluster of buildings with red roofs is visible.	VALORE INFERIORE a 1Volt/m
2	41,47N 13,10E	CAMPO SPORTIVO	 An aerial photograph of a residential area. A large green field is visible in the center, surrounded by houses with red roofs and winding roads.	VALORE INFERIORE a 1Volt/m

RACCOLTA DATI - MISURAZIONI PIANO ANTENNE COMUNE DI ACUTO.

NUMERO	POSIZIONE	DENOMINAZIONE		VALORI RILEVATI
3	41,47N 13,10E	CENTRO		VALORE INFERIORE a 1Volt/m
4	41,47N 13,09E	CIMITERO		VALORE INFERIORE a 1Volt/m

RACCOLTA DATI - MISURAZIONI PIANO ANTENNE COMUNE DI ACUTO.

5	41,47N 13,09E	EDIFICIO AD ALTA CONCENTRAZIONE DI PUBBLICO		VALORE INFERIORE a 1Volt/m
6	41,47N 13,10E	ZONA RESIDENZIALE		VALORE INFERIORE a 1Volt/m